

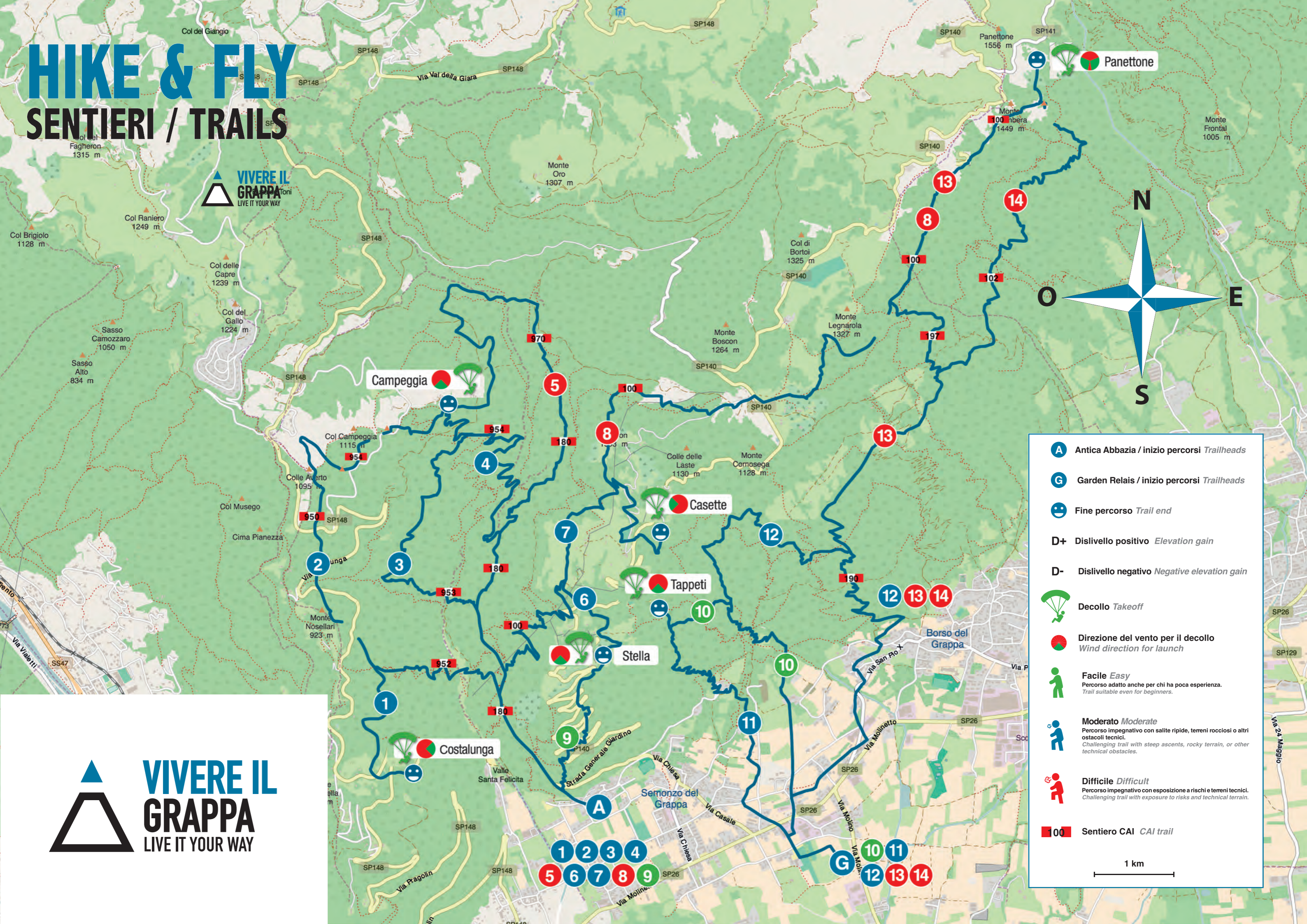

HIKE & FLY

SENTIERI / TRAILS





- A** Antica Abbazia / inizio percorsi *Trailheads*
- G** Garden Relais / inizio percorsi *Trailheads*
- Fine percorso *Trail end*
- D+** Dislivello positivo *Elevation gain*
- D-** Dislivello negativo *Negative elevation gain*
- Decollo *Takeoff*
- Direzione del vento per il decollo *Wind direction for launch*
- Facile** *Easy*
Percorso adatto anche per chi ha poca esperienza.
Trail suitable even for beginners.
- Moderato** *Moderate*
Percorso impegnativo con salite ripide, terreni rocciosi o altri ostacoli tecnici.
Challenging trail with steep ascents, rocky terrain, or other technical obstacles.
- Difficile** *Difficult*
Percorso impegnativo con esposizione a rischi e terreni tecnici.
Challenging trail with exposure to risks and technical terrain.
- 100** Sentiero CAI *CAI trail*



1 km





1 **CAVALLO / COSTALUNGA**
 Distanza totale *trail length* 4,4 km
 Tempo medio *average time* 1:30 h
 D+ 620 m D- 77 m


2 **CAVALLO / CAMPEGGIA**
 Distanza totale *trail length* 6,2 km
 Tempo medio *average time* 2:15 h
 D+ 898 m D- 44 m



3 **NOSELLARI / CAMPEGGIA**
 Distanza totale *trail length* 5,5 km
 Tempo medio *average time* 2:15 h
 D+ 905 m D- 10 m



4 **DIRETTISSIMA CAMPEGGIA**
 Distanza totale *trail length* 5,7 km
 Tempo medio *average time* 2:15 h
 D+ 890 m D- 8 m



5 **SCALON / TRINCEE CAMPEGGIA**
 Distanza totale *trail length* 7,5 km
 Tempo medio *average time* 2:30 h
 D+ 950 m D- 10 m



6 **SENTIERO 100 / STELLA**
 Distanza totale *trail length* 4,9 km
 Tempo medio *average time* 1:30 h
 D+ 624 m D- 110 m



7 **SENTIERO 100 / CASETTE**
 Distanza totale *trail length* 6,3 km
 Tempo medio *average time* 2:05 h
 D+ 785 m D- 0 m



8 **SENTIERO 100 / PANETTONE**
 Distanza totale *trail length* 11,3 km
 Tempo medio *average time* 4:00 h
 D+ 1.410 m D- 50 m



9 **DIRETTISSIMA STELLA**
 Distanza totale *trail length* 2,2 km
 Tempo medio *average time* 1:00 h
 D+ 499 m D- 0 m



10 **GARDEN / TAPPETI**
 Distanza totale *trail length* 4,5 km
 Tempo medio *average time* 1:20 h
 D+ 690 m D- 0 m



11 **GARDEN / KIKI / TAPPETI**
 Distanza totale *trail length* 4,3 km
 Tempo medio *average time* 1:30 h
 D+ 690 m D- 0 m



12 **GARDEN / PRATI / TAPPETI**
 Distanza totale *trail length* 7,8 km
 Tempo medio *average time* 2:15 h
 D+ 890 m D- 163 m

13 **GARDEN / LEGNAROLA / PANETTONE**
 Distanza totale *trail length* 10,6 km
 Tempo medio *average time* 3:50 h
 D+ 1.458 m D- 50 m

14 **GARDEN / PRATI / COLOMBERA / PANETTONE**
 Distanza totale *trail length* 11,3 km
 Tempo medio *average time* 4:15 h
 D+ 1.597 m D- 167 m

 **Facile Easy**
 Percorso adatto anche per chi ha poca esperienza.
Trail suitable even for beginners.

 **Moderato Moderate**
 Percorso impegnativo con salite ripide, terreni rocciosi o altri ostacoli tecnici.
Challenging trail with steep ascents, rocky terrain, or other technical obstacles.

 **Difficile Difficult**
 Percorso impegnativo con esposizione a rischi e terreni tecnici.
Challenging trail with exposure to risks and technical terrain.

 **VIVERE IL GRAPPA**
 LIVE IT YOUR WAY